



# ОБЩИНСКИ СЪВЕТ САПАРЕВА БАНЯ

2650 гр. Сапарева баня, ул. "Германя" №1, телефони : 0707/ 2- 33-78 ; 0889/ 548 369 ; e-mail : obc\_sbanya@abv.bg

ПРЕПИС-ИЗВЛЕЧЕНИЕ  
От ПРОТОКОЛ № 24/30.09.2021г.  
НА ЗАСЕДАНИЕ НА ОБС

**На основание:** чл. 17, ал. 1, т. 3 и чл. 21, ал. 1 т. 23 във връзка с чл. 27, ал. 3 от ЗМСМА, чл.53 и чл. 68, ал. 1, т. 2 и ал. 2 от Наредба за финансирането на институциите в системата на предучилищното и училищното образование Приета с ПМС № 219 от 05.09.2017 г.

Общински съвет Сапарева баня взе

## РЕШЕНИЕ 354

1. ОбС - Сапарева баня дава своето съгласие за формиране на паралелки с брой на учениците под минималния в VIII клас по специалността "Екскурзоводско обслужване", професия "Екскурзовод" и в VIII клас по специалността "Организация на хотелиерството", професия "Хотелиер" в СУ "Христо Ботев", гр. Сапарева баня през учебната 2021/2022 година.

2. Дава съгласие при необходимост да се осигурят допълнителни средства извън определените по стандарти за съответната дейност на СУ "Христо Ботев", гр. Сапарева баня за обезпечаване на учебния предмет.

ПРЕДСЕДАТЕЛ:

Инж. Васил Маргин



# ОБЩИНСКИ СЪВЕТ САПАРЕВА БАНЯ

2650 гр. Сапарева баня, ул. "Германя" №1, телефони : 0707/ 2- 33-78 ; 0889/ 548 369 ; e-mail : obc\_sbanya@abv.bg

ПРЕПИС-ИЗВЛЕЧЕНИЕ  
От ПРОТОКОЛ № 24/30.09.2021г.  
НА ЗАСЕДАНИЕ НА ОБС

**На основание:** чл.21, ал.1, т.8 във връзка с чл.27, ал.4 и 5 от ЗМСМА, чл.10, ал.1, т.1 и чл.12, ал.1 Наредбата за условията и реда за възлагане изпълнението на дейности в горски територии – държавна и общинска собственост, и за ползването на дървесина и недървесни горски продукти

Общински съвет Сапарева баня взе

## РЕШЕНИЕ 355

I. Общински съвет - Община Сапарева баня дава съгласието си за провеждането на открит конкурс за възлагане на дейност извършване на **Добив /сеч, извоз и рампиране/** на временен склад на прогнозни количества дървесина в обекта за подотдел със следните количества лежаща маса:

### Подотдел 84-з

Лежаща маса по сортиментен лист: едра стр. дървесина бял бор – 106 куб.м, средна стр. дървесина бял бор – 5 куб.м, дърва бял бор – 6 пл. куб. м; едра стр. дървесина ела – 1 куб.м; едра стр. дървесина смърч 43 куб.м, средна стр. дървесина смърч – 2 куб.м, дърва смърч – 8 куб.м;

С единична цена за добив е както следва:

- **21 лв. без ДДС** за 1 куб.м строителна дървесина;
- **25 лв. без ДДС** за 1 пл. куб.м дърва;

II. Отдаване на добита дървесина съгласно Наредбата за условията и реда за възлагане изпълнението на дейности в горски територии – държавна и общинска собственост, и за ползването на дървесина и недървесни горски продукти в подотдел **84-з** по следните начини:

1. Продажба по ценоразпис на дървесина, съгласно Решение №75 от Протокол №9/28.04.16 г. на добита дървесина от временен склад в подотдел **84-з**;

2. Ползване на дървесина съгл. чл.193, ал.3, ал.4 и ал.5 от Закона за горите, съгласно, който се заплащат разходите за добив.

3. Ползване на дървесина от временен склад в подотдел **84-з** за нуждите на училища, детски заведения, религиозни институции, културни институции на бюджетна издръжка, кметства на територията на Община Сапарева и Общинска администрация гр.Сапарева баня, като се заплащат разходите за добив на дървесина за кубичен метър.

ПРЕДСЕДАТЕЛ:

Инж. Васил Маргин



## ОБЩИНСКИ СЪВЕТ САПАРЕВА БАНЯ

2650 гр. Сапарева баня, ул. "Германя" №1, телефони : 0707/ 2- 33-78 ; 0889/ 548 369 ; e-mail : abc\_sbanya@abv.bg

ПРЕПИС-ИЗВЛЕЧЕНИЕ  
От ПРОТОКОЛ № 24/30.09.2021г.  
НА ЗАСЕДАНИЕ НА ОБС

**На основание:** чл.21, ал.1, т.8 във връзка с чл.27, ал.4 и 5 от ЗМСМА, чл.49, ал.1, т.7 от Наредбата за условията и реда за възлагане изпълнението на дейности в горски територии – държавна и общинска собственост, и за ползването на дървесни и недървесни горски продукти

Общински съвет Сапарева баня взе

### РЕШЕНИЕ 356

Общински съвет - Община Сапарева баня дава съгласието си за ползването на дървесина  
Общински съвет - Община Сапарева баня дава съгласието си за ползването на дървесина по ценоразпис от физически лица утвърден с Решение № 75 от протокол № 9/28.04.2016 г. на заседание на общински съвет гр. Сапарева баня от отдел с проектирана отгледна сеч /прореждане/ във високостъблени гори с възраст до 60 год., съгласно Горскостопански план 2017 г. за горите собственост на община Сапарева баня, както следва:

-отдел 82 „д“ със стояща маса бял бор 430 куб.м, бук 10 куб.м, бреза 10 куб.м, ела 90 куб.м, ива 20 куб.м, смърч 320 куб.м;

Лежаща маса: едра стр. дървесина бял бор 272 куб.м, средна стр. дървесина бял бор – 21 куб.м, дребна стр. дървесина бял бор – 4 куб.м, дърва бял бор – 49 куб.м; дърва бук – 8 куб.м, дърва бреза – 1 куб.м; едра стр. дървесина ела – 34 куб.м, средна стр. дървесина ела – 13 куб.м, дребна стр. дървесина ела – 2 куб.м, дърва ела – 22 куб.м; дърва ива – 16 куб.м; едра стр. дървесина смърч – 177 куб.м, средна стр. дървесина смърч – 33 куб.м, дребна стр. дървесина смърч – 3 куб.м, дърва смърч – 56 куб.м;

ПРЕДСЕДАТЕЛ:

Инж. Васил Маргин



# ОБЩИНСКИ СЪВЕТ САПАРЕВА БАНЯ

2650 гр. Сапарева баня, ул. "Германя" №1, телефони : 0707/ 2- 33-78 ; 0889/ 548 369 ; e-mail : obc\_sbanya@abv.bg

ПРЕПИС-ИЗВЛЕЧЕНИЕ  
От ПРОТОКОЛ № 24/30.09.2021г.  
НА ЗАСЕДАНИЕ НА ОБС

**На основание:** чл.21, ал.1, т.8 във връзка с чл.27, ал.4 и 5 от ЗМСМА, чл. 112, ал.1, т.1, от Закона за горите и чл.49, ал.1, т.1 от Наредбата за условията и реда за възлагане изпълнението на дейности в горските територии – държавна и общинска собственост, и за ползването на дървесина и недървесни горски продукти.

Общински съвет Сапарева баня взе

## РЕШЕНИЕ 357

Общински съвет - Община Сапарева баня дава съгласието си за ползването на дървесина включена в годишния план за 2021 г. от Общинска горска територия предвидени по Горскостопански план 2017 г. в подотдели 1 „д“, 2 „б“, 2 „в“ с действително маркирана и сортиментирана дървесина, съгласно приложение към докладна записка за количество лежаща маса и единични цени за всеки клас на сортиментност.

**подотдел 1 „д“** със стояща маса бял бор 10 куб.м, зелена дуглазка ела 80 куб.м;

**подотдел 2 „б“** със стояща маса бял бор 140 куб.м, зимен дъб 30 куб.м;

**подотдел 2 „в“** със стояща маса бял бор 440 куб.м, зелена дуглазка ела 50 куб.м, зимен дъб 11 куб.м, цер 10 куб.м;

1. Чрез продажба на стояща дървесина на корен, чрез търг с явно наддаване -2021 г.

2. Общинският съвет гр. Сапарева баня приема начална тръжна цена, съгласно Приложение към настоящото решение.

Клас на сортимент - ност	Дървесен вид	К-во пл. м3	цена за 1м3 лв. без ДДС	Дървесен вид	К-во пл. м3	цена за 1м3 лв. без ДДС	Дървесен вид	К-во пл. м3	цена за 1м3 лв. без ДДС	ОБЩО лв. без ДДС
1	2	3	4	7	8	9	16	17		
<b>Обект №094</b>										
I a	Бял бор	-	86,00	здел ела	-	85,00	здеб	-	-	-
I	Бял бор	-	78,000	здел ела	-	58,00	здеб	-	-	-
II	Бял бор	22	64,00	здел ела	27	48,00	здеб	-	-	2 704,00
III	Бял бор	47	35,00	здел ела	17	34,00	здеб	-	-	2 223,00
IV и V	Бял бор	216	30,00	здел ела	37	28,00	здеб	-	-	7 516,00
Дребна дървесина - игл. ритлов.	Бял бор	9	25,00	здел ела	4	25,00	здеб	-	-	325,00
ОЗМ под 25 см	Бял бор	-	30,00	здел ела	-	30,00	здеб	-	-	-
ОЗМ над 25 см	Бял бор	-	45,00	здел ела	-	45,00	здеб	-	-	-
Дърва	Бял бор	177	16,00	здел ела	15	16,00	здеб/цера	35	45,00	4 647,00
Техн. дървесина иглолистна средна	Бял бор	-	26,00	здел ела	-	26,00	здеб	-	-	-
Техн. дървесина иглолистна дребна	Бял бор	-	19,00	здел ела	-	19,00	здеб	-	-	-
вършина	Бял бор	-	1,00	здел ела	-	1,00	здеб	-	-	-
							Общо без ДДС:			17415,00
							ДДС 20%			3483,00
							Общо с ДДС:			20898,00

ПРЕДСЕДАТЕЛ:

Инж. Васил Маргин



# ОБЩИНСКИ СЪВЕТ САПАРЕВА БАНЯ

2650 гр. Сапарева баня, ул. "Германия" №1, телефони : 0707/ 2- 33-78 ; 0889/ 548 369 ; e-mail : obc\_sbanya@abv.bg

ПРЕПИС-ИЗВЛЕЧЕНИЕ  
От ПРОТОКОЛ № 24/30.09.2021г.  
НА ЗАСЕДАНИЕ НА ОБС

**На основание:** чл.21, ал.1, т.8 във връзка с чл.27, ал.4 и 5 от ЗМСМА, чл. 112, ал.1, т.1, от Закона за горите и чл.49, ал.1, т.1 от Наредбата за условията и реда за възлагане изпълнението на дейности в горските територии – държавна и общинска собственост, и за ползването на дървесина и недървесни горски продукти.

Общински съвет Сапарева баня взе

## РЕШЕНИЕ 358

Общински съвет - Община Сапарева баня дава съгласието си за ползването на дървесина включена в годишния план за 2021 г. от Общинска горска територия предвидени по Горскостопански план 2017 г. в подотдели **54 „в“**, **55 „е“** с действително маркирана и сортиментирана дървесина, съгласно приложение към докладна записка за количество лежаща маса и единични цени за всеки клас на сортиментност.

**подотдел 54 „в“** със стояща маса бял бор 670 куб.м, смърч 40 куб.м;  
**подотдел 55 „е“** със стояща маса бял бор 640 куб.м, смърч 140 куб.м;

1.Чрез продажба на стояща дървесина на корен, чрез търг с явно наддаване -2021 г.

2.Общинският съвет гр. Сапарева баня приема начална тръжна цена, съгласно Приложение към настоящото решение.

Клас на сортимент - ност	Дървесен вид	К-во пл. м3	цена за 1м3 лв. без ДДС	Дървесен вид	К-во пл. м3	цена за 1м3 лв. без ДДС	Общо цена без ДДС
1	2	3	4	7	8	9	
<b>Обект №095</b>							
I a	Бял бор	–	86,00	смърч	–	96,00	–
I	Бял бор	706	78,000	смърч	108	91,00	64896,00
II	Бял бор	248	64,00	смърч	16	80,00	17 152,00
III	Бял бор	9	35,00	смърч	–	35,00	315,00
IV и V	Бял бор	19	30,00	смърч	1	25,00	595,00
Дребна дървесина - игл. ритлов.	Бял бор	1	25,00	смърч	–	25,00	25,00
ОЗМ под 25 см	Бял бор	–	30,00	смърч	–	30,00	–
ОЗМ над 25 см	Бял бор	–	45,00	смърч	–	45,00	–
Дърва	Бял бор	100	16,00	смърч	16	16,00	1856,00
Техн. дървесина иглолистна средна	Бял бор	–	26,00	смърч	–	26,00	–
Техн. дървесина иглолистна дребна	Бял бор	–	19,00	смърч	–	19,00	–
вършина	Бял бор	–	1,00	смърч	–	1,00	–
						Стойност без ДДС:	84 839,00
							16967,80
						Обща стойност с ДДС	101806,80

ПРЕДСЕДАТЕЛ:

Инж. Васил Маргин



# ОБЩИНСКИ СЪВЕТ САПАРЕВА БАНЯ

2650 гр. Сапарева баня, ул. "Германя" №1, телефони : 0707/ 2- 33-78 ; 0889/ 548 369 ; e-mail : obc\_sbanya@abv.bg

ПРЕПИС-ИЗВЛЕЧЕНИЕ  
От ПРОТОКОЛ № 24/30.09.2021г.  
НА ЗАСЕДАНИЕ НА ОБС

**На основание:** чл.21, ал.1, т.8 във връзка с чл.27, ал.4 и 5 от ЗМСМА, чл. 112, ал.1, т.1, от Закона за горите и чл.49, ал.1, т.1 от Наредбата за условията и реда за възлагане изпълнението на дейности в горските територии – държавна и общинска собственост, и за ползването на дървесина и недървесни горски продукти

Общински съвет Сапарева баня взе

## РЕШЕНИЕ 359

Общински съвет - Община Сапарева баня дава съгласието си за ползването на дървесина включена в годишния план за 2021 г. от Общинска горска територия предвидени по Горскостопански план 2017 г. в подотдел **63 „в“** с действително маркирана и сортиментирана дървесина, съгласно приложение към докладна записка за количество лежаща маса и единични цени за всеки клас на сортиментност.

**подотдел 63 „в“** със стояща маса бял бор 10 куб.м, смърч 200 куб.м, бук 30 куб.м, ела 220 куб.м, ива 20 куб.м;

1.Чрез продажба на стояща дървесина на корен, чрез търг с явно наддаване -2021 г.

2.Общинският съвет гр. Сапарева баня приема начална тръжна цена, съгласно Приложение към настоящото решение.



Клас на сортимент - ност	Дървесен вид	К-во пл. м3	цена за 1м3 лв. без ДДС	Дървесен вид	К-во пл. м3	цена за 1м3 лв. без ДДС	Дървесен вид	К-во пл. м3	цена за 1м3 лв. без ДДС	Дървесен вид	К-во пл. м3	цена за 1м3 лв. без ДДС	Дървесен вид	К-во пл. м3	цена за 1м3 лв. без ДДС	ОБЩО лв. без ДДС
1	2	3	4	7	8	9	12	13	14	16	17					
<b>Обект №096</b>																
Ia	Бял бор	-	86,00	ела	-	96,00	смърч	-	96,00	бук	-	83,00	ива	-	-	-
I	Бял бор	1	78,00	ела	54	91,00	смърч	78	91,00	бук	-	83,00	ива	-	-	12 090,00
II	Бял бор	1	64,00	ела	59	80,00	смърч	36	80,00	бук	-	73,00	ива	-	-	7 664,00
III	Бял бор	-	35,00	ела	8	35,00	смърч	7	35,00	бук	-	55,00	ива	-	-	525,00
IV и V	Бял бор	1	30,00	ела	24	30,00	смърч	20	30,00	бук	-	-	ива	-	-	1350,00
Дребна дървесина - игл. ритлов.	Бял бор	-	25,00	ела	6	25,00	смърч	4	25,00	бук	-	30,00	ива	-	-	250,00
ОЗМ под 25 см	Бял бор	-	30,00	ела	-	30,00	смърч	-	30,00	бук	-	-	ива	-	-	-
ОЗМ над 25 см	Бял бор	-	45,00	ела	-	45,00	смърч	-	45,00	бук	-	50,00	ива	-	-	-
Дърва	Бял бор	2	16,00	ела	32	16,00	смърч	24	16,00	бук	21	45,00	ива	20	20,00	2 273,00
Техн. дървесина иглолистна средна	Бял бор	-	26,00	ела	-	26,00	смърч	-	26,00	бук	-	45,00	ива	-	-	-
Техн. дървесина иглолистна дребна	Бял бор	-	19,00	ела	-	19,00	смърч	-	19,00	бук	-	-	бреза	-	-	-
																Обща стойност без ДДС:
																24 152,00
																ДДС 20%
																4830,40
																СТОЙНОСТ С ДДС:
																28982,40

ПРЕДСЕДАТЕЛ:

Инж. Васил Маргин



# ОБЩИНСКИ СЪВЕТ САПАРЕВА БАНЯ

2650 гр. Сапарева баня, ул. "Германя" №1, телефони : 0707/ 2- 33-78 ; 0889/ 548 369 ; e-mail : obc\_sbanya@abv.bg

ПРЕПИС-ИЗВЛЕЧЕНИЕ  
От ПРОТОКОЛ № 24/30.09.2021г.  
НА ЗАСЕДАНИЕ НА ОБС

**На основание:** чл. 21, ал. 1, т. 8 във връзка с чл. 27, ал. 4 и ал. 5 от Закона за местното самоуправление и местната администрация и чл. 24а, ал. 7 от Закона за собствеността и ползването на земеделските земи;

Общински съвет Сапарева баня взе

## РЕШЕНИЕ 360

1. Общински съвет гр.Сапарева баня определя маломерните имоти с площ до 10 дка от общински поземлен фонд да бъдат отдадени под наем без търг или конкурс за срок до 1 стопанска година.
2. Общински съвет гр.Сапарева баня определя наемна цена на имотите в размер на **22,00 лв./дка** за землищата на цялата територия на Община Сапарева баня.
3. Възлага на Кмета на Община Сапарева баня, при наличие на повече от едно заявление за конкретен маломерен имот да се внесе докладна записка за отдаване под наем по общия ред.
4. Общински съвет гр.Сапарева баня възлага на кмета да сключи договорите за наем на имотите по т.1 от решението.

ПРЕДСЕДАТЕЛ:

Инж. Васил Маргин



# ОБЩИНСКИ СЪВЕТ САПАРЕВА БАНЯ

2650 гр. Сапарева баня, ул. "Германей" №1, телефони : 0707/ 2- 33-78 ; 0889/ 548 369 ; e-mail : obc\_sbanya@abv.bg

ПРЕПИС-ИЗВЛЕЧЕНИЕ  
От ПРОТОКОЛ № 24/30.09.2021г.  
НА ЗАСЕДАНИЕ НА ОБС

**На основание:** чл.21 ал.1 т.8 от ЗМСМА във връзка с чл.27 ал.4 и 5 от ЗМСМА; чл.8, ал.4 от ЗОБС и чл.14, ал.1 и ал.8 от ЗОБС, чл.24а, ал.5 от ЗСПЗЗ, чл.14, ал.1 и чл.38, ал.1 от Наредбата за реда за придобиване, управление и разпореждане с общинско имущество;

Общински съвет Сапарева баня взе

## РЕШЕНИЕ 361

I. Общински съвет гр. Сапарева баня дава съгласието си да бъде отдаден под наем за срок от **5 години**, следният недвижим имот – частна общинска собственост: **поземлен имот с идентификатор 53254.40.30 в местността „Лютите долци” по кадастралната карта и кадастралните регистри на с.Овчарци, общ.Сапарева баня /АЧОС № 2712 / 08.09.2021 г./ с площ от 123 858 кв.м.,** Трайно предназначение на територията: **Земеделска**, Начин на трайно ползване: **Деградирана орна земя**, категория на земята: **9**, Предишен идентификатор: **Няма**, Номер по предходен план: **040030**, съседни: ПИ с идентификатори 53254.40.19; 53254.41.57; 53254.40.10; 53254.40.8; 53254.41.46; 53254.40.6; 53254.40.16; 53254.40.7; 53254.40.22; 53254.40.23; 53254.40.27; 53254.41.3; 53254.40.5; 53254.40.9; 53254.3.24; 53254.40.13; 53254.40.12; 53254.40.17; 53254.40.11; 53254.40.28; 53254.40.31; 53254.40.26; 53254.40.32; 53254.40.154; 53254.40.3; 53254.40.29; 53254.40.25, чрез публичен търг с тайно наддаване по реда предвиден в Наредбата за реда за придобиване, управление и разпореждане с общинско имущество.

II. Общински съвет гр.Сапарева баня на основание чл.14, ал.8 от Закона за общинската собственост определя начална тръжна цена за отдаването под наем на имота в размер на **22,00 лв./ дка. годишно**.

III. Общински съвет гр.Сапарева баня упълномощава Кмета на Община Сапарева баня да проведе публичният търг и да сключи договора за наем на имота подробно описан по - горе при условията на настоящото решение.

ПРЕДСЕДАТЕЛ:

Инж. Васил Маргин



# ОБЩИНСКИ СЪВЕТ САПАРЕВА БАНЯ

2650 гр. Сапарева баня, ул. "Германя" №1, телефони : 0707/ 2- 33-78 ; 0889/ 548 369 ; e-mail : obc\_sbanya@abv.bg

ПРЕПИС-ИЗВЛЕЧЕНИЕ  
От ПРОТОКОЛ № 24/30.09.2021г.  
НА ЗАСЕДАНИЕ НА ОБС

**На основание:** чл.21 ал.1 т.8 от ЗМСМА във връзка с чл.27 ал.4 и 5 от ЗМСМА; чл.8, ал.4 от ЗОБС и чл.14, ал.1 и ал.8 от ЗОБС, чл.24а, ал.5 от ЗСПЗЗ, чл.14, ал.1 и чл.38, ал.1 от Наредбата за реда за придобиване, управление и разпореждане с общинско имущество;

Общински съвет Сапарева баня взе

## РЕШЕНИЕ 362

I. Общински съвет гр. Сапарева баня дава съгласието си да бъде отдаден под наем за срок от **5 години**, следният недвижим имот – частна общинска собственост: **поземлен имот с идентификатор 62520.11.114 в местността „Манафица” по кадастралната карта и кадастралните регистри на с.Ресилово, общ.Сапарева баня /АЧОС № 2713 / 08.09.2021 г./ с площ от 22 030 кв.м.**, Трайно предназначение на територията: **Земеделска**, Начин на трайно ползване: **Нива**, категория на земята: **5**, Предишен идентификатор: **Няма**, Номер по предходен план: **011114**, съсед: ПИ с идентификатори 62520.11.88; 62520.11.112; 62520.11.108; 62520.11.121; 62520.11.120; 62520.11.113, чрез публичен търг с тайно наддаване по реда предвиден в Наредбата за реда за придобиване, управление и разпореждане с общинско имущество.

II. Общински съвет гр.Сапарева баня на основание чл.14, ал.8 от Закона за общинската собственост определя начална тръжна цена за отдаването под наем на имота в размер на **22,00 лв. / дка. годишно**.

III. Общински съвет гр.Сапарева баня упълномощава Кмета на Община Сапарева баня да проведе публичният търг и да сключи договора за наем на имота подробно описан по - горе при условията на настоящото решение.

ПРЕДСЕДАТЕЛ:

Инж. Васил Маргин



# ОБЩИНСКИ СЪВЕТ САПАРЕВА БАНЯ

2650 гр. Сапарева баня, ул. "Германя" №1, телефони : 0707/ 2- 33-78 ; 0889/ 548 369 ; e-mail : obc\_sbanya@abv.bg

ПРЕПИС-ИЗВЛЕЧЕНИЕ  
От ПРОТОКОЛ № 24/30.09.2021г.  
НА ЗАСЕДАНИЕ НА ОБС

**На основание:** чл.21 ал.1 т.8 от ЗМСМА във връзка с чл.27 ал.4 и 5 от ЗМСМА; чл.8, ал.4 от ЗОБС и чл.14, ал.1 и ал.8 от ЗОБС, чл.24а, ал.5 от ЗСПЗЗ, чл.14, ал.1 и чл.38, ал.1 от Наредбата за реда за придобиване, управление и разпореждане с общинско имущество;

Общински съвет Сапарева баня взе

## РЕШЕНИЕ 363

I. Общински съвет гр. Сапарева баня дава съгласието си да бъде отдаден под наем за срок от **5 години**, следният недвижим имот – частна общинска собственост: **поземлен имот с идентификатор 62520.11.118 в местността „Манафица” по кадастралната карта и кадастралните регистри на с.Ресилово, общ.Сапарева баня /АЧОС № 2714 / 08.09.2021 г./ с площ от 21 360 кв.м.**, Трайно предназначение на територията: **Земеделска**, Начин на трайно ползване: **Нива**, категория на земята: **5**, Предишен идентификатор: **Няма**, Номер по предходен план: **011118**, съседни: ПИ с идентификатори 62520.11.88; 62520.11.117; 62520.11.107; 62520.11.121; 62520.11.110, чрез публичен търг с тайно наддаване по реда предвиден в Наредбата за реда за придобиване, управление и разпореждане с общинско имущество.

II. Общински съвет гр.Сапарева баня на основание чл.14, ал.8 от Закона за общинската собственост определя начална тръжна цена за отдаването под наем на имота в размер на **22,00 лв. / дка. годишно**.

III. Общински съвет гр.Сапарева баня упълномощава Кмета на Община Сапарева баня да проведе публичният търг и да сключи договора за наем на имота подробно описан по - горе при условията на настоящото решение.

ПРЕДСЕДАТЕЛ:

Инж. Васил Маргин



# ОБЩИНСКИ СЪВЕТ САПАРЕВА БАНЯ

2650 гр. Сапарева баня, ул. "Германя" №1, телефони : 0707/ 2- 33-78 ; 0889/ 548 369 ; e-mail : obc\_sbanya@abv.bg

ПРЕПИС-ИЗВЛЕЧЕНИЕ  
От ПРОТОКОЛ № 24/30.09.2021г.  
НА ЗАСЕДАНИЕ НА ОБС

**На основание:** чл.21, ал.1, т.8 и т.12, във връзка с чл.27, ал.4 и ал.5 от Закон за местното самоуправление и местната администрация /ЗМСМА/, чл.8, ал.1 и ал.9, чл.36, ал.1, т.2 и ал.2, чл.41, ал.2 от Закона за общинската собственост, чл.33 от Закона за собствеността, чл.52, ал.1, чл.60, ал.1, т.2 и чл.62 от Наредбата за реда за придобиване, управление и разпореждане с общинско имущество

Общински съвет Сапарева баня взе

## РЕШЕНИЕ 364

I. Общински съвет гр.Сапарева баня допълва годишната програма за управление и разпореждане с имоти общинска собственост за 2021 г. приета с Решение №238 от Протокол №17/28.01.2021 година, както следва:

В раздел I **ПРОДАЖБИ** се добавя **№ 167**

- **№ 167** - 108/500 идеални части от УПИ XIX-1934, кв.25 по регулационния план на с.Сапарево, общ.Сапарева баня, целия с площ 500 кв.м.

II. Общински съвет гр.Сапарева баня дава съгласието си да бъде прекратена съсобствеността между Община Сапарева баня и Малинка Иванова Йорданова и Калинка Иванова Йорданова чрез продажба дела на Общината, представляващ общински имот - частна общинска собственост /АЧОС № 2709/26.08.2021 г./ - **108/500 идеални части от УПИ XIX-1934, кв.25 по регулационния план на с.Сапарево**, общ.Сапарева баня, целия с площ 500 кв.м

III. Общински съвет гр.Сапарева баня приема пазарна оценка изготвена от лицензиран оценител – Надя Йорданова Великова, притежаваш Сертификат за оценителска правоспособност рег. № 100101621 от 14.12.2009 година на Камарата на независимите оценители в България, определена по реда на чл.22, ал.3 от ЗОБС, за продажба дела на Общината в размер на 2 121 лв. без ДДС за имота като цяло.

IV. Общински съвет гр.Сапарева баня определя продажна цена в размер на **3240,00 лв. без ДДС** за продажба на – 108/500 идеални части от УПИ XIX-1934, кв.25 по регулационния план на с.Сапарево, общ.Сапарева баня, целия с площ 500 кв.м.

V. Общински съвет гр.Сапарева баня упълномощава Кмета на Община Сапарева баня да сключи договор за продажба на имота, подробно описан в т.1 от настоящото решение.

ПРЕДСЕДАТЕЛ:

Инж. Васил Маргин



# ОБЩИНСКИ СЪВЕТ САПАРЕВА БАНЯ

2650 гр. Сапарева баня, ул. "Германя" №1, телефони : 0707/ 2- 33-78 ; 0889/ 548 369 ; e-mail : obc\_sbanya@abv.bg

ПРЕПИС-ИЗВЛЕЧЕНИЕ  
От ПРОТОКОЛ № 24/30.09.2021г.  
НА ЗАСЕДАНИЕ НА ОБС

**На основание:** чл. 21, ал.1, т.11 във връзка с чл.27, ал.3 от Закон за местното самоуправление и местната администрация /ЗМСМА/, чл. 110, ал.1, т.3, чл.124а, ал.1, ал.5 и ал.7 и чл.124б от ЗУТ и чл.17а, ал.1, т.3 от ЗОЗЗ

Общински съвет Сапарева баня взе

## РЕШЕНИЕ 365

**1.ОДОБРЯВА ЗАДАНИЕ за изработване на проект на Подробен устройствен план (ПУП) – План за застрояване (ПЗ)** по чл.9, ал.2 от Закона за устройство на територията за промяна предназначението на земеделска земя за неземеделски нужди, в следния териториален обхват - поземлен имот с идентификатор № 65365.30.113, местност "Под селото", по Кадастралната карта на гр.Сапарева баня, одобрена със Заповед № РД-18-15/19.02.2008 година на Изпълнителен директор на Агенция по геодезия, картография и кадастър – София.

**2.РАЗРЕШАВА изработването на проект на Подробен устройствен план (ПУП) –План за застрояване (ПЗ)** в обхвата на поземлен имот с идентификатор № 65365.30.113, местност "Под селото", по Кадастралната карта на гр.Сапарева баня, одобрена със Заповед № РД-18-15/19.02.2008 година на Изпълнителен директор на Агенция по геодезия, картография и кадастър - София, третиращ установяване на жилищна устройствена зона с малка височина и плътност – Жм, съгласно разпоредбите на чл.19 от Наредба № 7 за правила и нормативи за устройство на отделните видове територии и устройствени зони, при спазване следните пределно допустими стойности на показателите за застрояване:

- Височина /Етажност/ - 3,0 м. – 10,00 м. /1 – 3/
- Плътност на застрояване – Ппл – 60 %
- Интензивност на застрояване – Кинт. –1,2
- Минимална озеленена площ – 40%

3.Проекта за **Подробен устройствен план (ПУП) – План за застрояване (ПЗ)** следва да отговаря на изискванията на Наредба №8 / 14.06.2001г. за обема и съдържанието на устройствените схеми и планове, като при изготвянето му да се спазват и общите правила на Закона за устройство на територията и нормативните актове по неговото прилагане.

4.Разрешава заявителят да изработи за своя сметка проекта за **Подробен устройствен план (ПУП) – План за застрояване (ПЗ)** в обхвата и при спазване изискванията на одобреното задание по т.1.

5. Възложителят да съгласува проекта за Подробен устройствен план /ПУП/ - План за застрояване /ПЗ/ със заинтересованите централни и териториални администрации и със специализираните контролни органи и експлоатационните дружества по реда на чл. 127, ал. 2 от ЗУТ, преди внасянето му за приемане и одобряване.

6. Решението да се разгласи по реда на чл. 124б, ал. 2 от ЗУТ с обявление, което се поставя на определените за това места в сградата на общината, района или кметството, както и на други подходящи места в съответната територия - предмет на плана, и да се публикува на интернет страницата на общината.

7. Екземпляр от решението да се връчи на заявителите след заплащане на такса 70 лева, съгласно чл. 55, т. 17 от Наредбата за определяне и администриране на местни такси и цени на услуги, предоставяни от Община Сапарева баня.

8. Разрешението да се впише служебно в регистъра на общинските администрации съгласно чл. 5, ал. 5 от ЗУТ.

9. На основание чл. 124б, ал. 4 от ЗУТ т. 2 и т. 3 от решението не подлежат на оспорване.

ПРЕДСЕДАТЕЛ:

Инж. Васил Маргин





# ОБЩИНСКИ СЪВЕТ САПАРЕВА БАНЯ

2650 гр. Сапарева баня, ул. "Германя" №1, телефони : 0707/ 2- 33-78 ; 0889/ 548 369 ; e-mail : obc\_sbanya@abv.bg

ПРЕПИС-ИЗВЛЕЧЕНИЕ  
От ПРОТОКОЛ № 24/30.09.2021г.  
НА ЗАСЕДАНИЕ НА ОБС

**На основание:** чл. 21, ал.1, т.11 във връзка с чл.27, ал.3 от Закон за местното самоуправление и местната администрация /ЗМСМА/, чл.110, ал.1, т.3, чл.124а от Закона за устройство на територията и чл.17а, ал.1, т.3 от ЗОЗЗ.

Общински съвет Сапарева баня взе

## РЕШЕНИЕ 366

**1. ОДОБРЯВА ЗАДАНИЕ** за изработване на проект на **Подобен устройствен план (ПУП) – План за застрояване (ПЗ)** по чл.9, ал.2 от Закона за устройство на територията за промяна предназначението на земеделска земя за неземеделски нужди, в следния териториален обхват - поземлен имот с идентификатор №65365.24.7, местност "Грамчова чешма" по Кадастралната карта на гр.Сапарева баня, община Сапарева баня.

**2. РАЗРЕШАВА изработването на проект на Подобен устройствен план (ПУП) –План за застрояване (ПЗ)** в обхвата на поземлен имот с идентификатор №65365.24.7, местност "Грамчова чешма" по Кадастралната карта на гр.Сапарева баня, община Сапарева баня, третиращ установяване на зона за Обществено обслужване - Соо, при спазване следните пределно допустими стойности на показателите за застрояване, както следва:

- Височина /Етажност/ -  $\leq 10,00$  м. / до 3 ет./
- Плътност на застрояване – Ппл – 60 %
- Интензивност на застрояване – Кинт. – 1.8
- Минимална озеленена площ – 20%

И да се определят ограничителните линии на застрояване в имота.

3. Проекта за **Подобен устройствен план (ПУП) – План за застрояване (ПЗ)** следва да отговаря на изискванията на Наредба №8 / 14.06.2001г. за обема и съдържанието на устройствените планове, като при изготвянето му да се спазват и общите правила на Закона за устройство на територията и нормативните актове по неговото прилагане.

4. Разрешава заявителят да изработи за своя сметка проекта за **Подобен устройствен план (ПУП) – План за застрояване (ПЗ)** в обхвата и при спазване изискванията на одобреното задание по т.1.

5. Възложителят да съгласува проекта за Подробен устройствен план /ПУП/ - План за застрояване /ПЗ/ със заинтересованите централни и териториални администрации и със специализираните контролни органи и експлоатационните дружества по реда на чл. 127, ал. 2 от ЗУТ, преди внасянето му за приемане и одобряване.

6. Решението да се разгласи по реда на чл.124б, ал.2 от ЗУТ с обявление, което се поставя на определените за това места в сградата на общината, района или кметството, както и на други подходящи места в съответната територия - предмет на плана, и да се публикува на интернет страницата на общината и в един местен вестник.

7. Екземпляр от решението да се връчи на заявителите след заплащане на такса 70 лева, съгласно чл.55, т.17 от Наредбата за определяне и администриране на местни такси и цени на услуги, предоставяни от Община Сапарева баня.

8. Разрешението да се впише служебно в регистъра на общинските администрации съгласно чл. 5, ал. 5 от ЗУТ.

9. На основание чл.124б, ал.4 от ЗУТ т.2 и т.3 от решението не подлежат на оспорване.

ПРЕДСЕДАТЕЛ:

Инж. Васил Маргин



# ОБЩИНСКИ СЪВЕТ САПАРЕВА БАНЯ

2650 гр. Сапарева баня, ул. "Германя" №1, телефони : 0707/ 2- 33-78 ; 0889/ 548 369 ; e-mail : obc\_sbanya@abv.bg

ПРЕПИС-ИЗВЛЕЧЕНИЕ  
От ПРОТОКОЛ № 24/30.09.2021г.  
НА ЗАСЕДАНИЕ НА ОБС

**На основание:** чл. 21, ал. 2 от ЗМСМА, във връзка с чл. 21, ал. 1, т. 8 от ЗМСМА и чл. 27, ал. 4 и ал. 5 от ЗМСМА, с чл. 34, ал. 6 от ЗОС, с чл. 193, ал. 4 от ЗУТ и чл. 64 от ЗЕ

Общински съвет Сапарева баня взе

## РЕШЕНИЕ 367

1. Общински съвет гр. Сапарева баня учредява сервитутно право на прокарване на нова въздушна мрежа НН тип ВЛУП на обект: **Външно електрозахранване на:**

- „Жилищна сграда в УПИ I-3050, кв. 114, нов ПИ 65365.602.705“
- „Малкоетажна жилищна сграда“ УПИ VI – 3093, кв. 114, ПИ 65365.602.717 по регулационния план на гр. Сапарева баня с местоположение гр. Сапарева баня, улици с осови точки: о.т. 31 - о.т. 255 – о.т. – 254 - о.т. 253 – о.т. – 252 - о.т. 284 – о.т. – 262, имоти с ПИ 65365.602.1084, 65365.602.1085, 65365.602.1056, 65365.602.1052, 65365.602.1055, 65365.602.1054, гр. Сапарева баня на ЧЕЗ „Разпределение България“ АД, гр. София, бул. „Цариградско шосе“ 159, ЕИК 130277958, съгласно представеният проект за присъединяване през поземлени имоти – публична общинска собственост.

2. Учреденото право на прокарване и/или преминаване ще е безвъзмездно, съгласно чл.67, ал.2 от Закона за енергетиката.

3. При наличие на пресичане с друга подземна инфраструктура Възложителя се задължава да представи проектно решение за пресичането съгласно действащите норми.

4. Общински съвет гр. Сапарева баня упълномощава Кмета да предприеме всички правни и фактически действия за изпълнение на настоящето Решение.

ПРЕДСЕДАТЕЛ:

Инж. Васил Маргин



# ОБЩИНСКИ СЪВЕТ САПАРЕВА БАНЯ

2650 гр. Сапарева баня, ул. "Германея" №1, телефони : 0707/ 2- 33-78 ; 0889/ 548 369 ; e-mail : obc\_sbanya@abv.bg

ПРЕПИС-ИЗВЛЕЧЕНИЕ  
От ПРОТОКОЛ № 24/30.09.2021г.  
НА ЗАСЕДАНИЕ НА ОБС

**На основание:** чл.21, ал.1, т.8, ал.2 и във връзка с чл.27, ал.4 и 5 от ЗМСМА, чл.193, ал.4 от ЗУТ и чл.20, ал.1 и 3, чл.21 от Наредба № 4 от 17 юни 2005 г. за проектиране, изграждане и експлоатация на сградни водопроводни и канализационни инсталации и чл.7, ал.1 и чл.11, ал.2 от Наредба №4/14.09.2004 г. за условията и реда за присъединяване на потребителите и за ползване на водоснабдителните и канализационните системи;

Общински съвет Сапарева баня взе

## РЕШЕНИЕ 368

1.Общински съвет гр.Сапарева баня изменя т.1 от Решение № 292 от Протокол № 19/25.03.2021 г. на ОбС Сапарева баня, като вместо „учредява право на прокарване и/или преминаване на водопровод за минерална вода на „Дако 15“ ЕООД“ дава съгласие да бъде „учредява право на прокарване и/или преминаване на водопроводно отклонение за минерална вода на „Дако 15“ ЕООД“.

2.Упълномощава Кмета на Община Сапарева баня да проведе необходимите процедури по изменение на учреденото право, съобразно настоящото решение.

ПРЕДСЕДАТЕЛ:  
Инж. Васил Маргин



# ОБЩИНСКИ СЪВЕТ САПАРЕВА БАНЯ

2650 гр. Сапарева баня, ул. "Германя" №1, телефони : 0707/ 2- 33-78 ; 0889/ 548 369 ; e-mail : obc\_sbanya@abv.bg

ПРЕПИС-ИЗВЛЕЧЕНИЕ  
От ПРОТОКОЛ № 24/30.09.2021г.  
НА ЗАСЕДАНИЕ НА ОБС

**На основание:** чл.21, ал.1, т.8, ал.2 и във връзка с чл.27, ал.4 и 5 от ЗМСМА, чл.193, ал.4 от ЗУТ и чл.20, ал.1 и 3, чл.21 от Наредба № 4 от 17 юни 2005 г. за проектиране, изграждане и експлоатация на сградни водопроводни и канализационни инсталации и чл.7, ал.1 и чл.11, ал.2 от Наредба №4/14.09.2004 г. за условията и реда за присъединяване на потребителите и за ползване на водоснабдителните и канализационните системи;

Общински съвет Сапарева баня взе

## РЕШЕНИЕ 369

1.Общински съвет гр.Сапарева баня изменя т.1 от Решение № 571 от Протокол № 47/14.03.2019 г. на ОБС Сапарева баня, като вместо „учредява сервитутно право и право на прокарване и/или преминаване на водопровод за минерална вода на „Дако 15“ ЕООД“ дава съгласие да бъде „учредява право на прокарване и/или преминаване на водопроводно отклонение за минерална вода на „Дако 15“ ЕООД“.

2.Упълномощава Кмета на Община Сапарева баня да проведе необходимите процедури по изменение на учреденото право, съобразно настоящото решение.

ПРЕДСЕДАТЕЛ:

Инж. Васил Маргин



# ОБЩИНСКИ СЪВЕТ САПАРЕВА БАНЯ

2650 гр. Сапарева баня, ул. "Германея" №1, телефони : 0707/ 2- 33-78 ; 0889/ 548 369 ; e-mail : obc\_sbanya@abv.bg

ПРЕПИС-ИЗВЛЕЧЕНИЕ  
От ПРОТОКОЛ № 24/30.09.2021г.  
НА ЗАСЕДАНИЕ НА ОБС

**На основание:** чл. 21, ал. 1, т.1 и т. 23 и ал. 2 от Закона за местното самоуправление и местната администрация, във връзка чл. 68 от Закона за съдебната власт и чл. 8, ал.1 от Наредба №7 от 28.09.2017 г. за съдебните заседатели на Висшия съдебен съвет, и във връзка с постъпило писмо вх.№ П-188/04.08.2021г. от Окръжен съд гр.Кюстендил

Общински съвет Сапарева баня взе

## РЕШЕНИЕ 370

I.Общински съвет – Сапарева баня открива процедура за определяне на 1 (един) съдебен заседател за Окръжен съд – Кюстендил, с мандат 2021 г. – 2025 г. при следните правила:

Всеки кандидат за съдебен заседател трябва да отговаря на изискванията на чл.67, ал.1 и ал.3 от Закона за съдебната власт, а именно:

1.1. Да е дееспособен български гражданин, който:

- е на възраст от 21 до 68 години;

- има настоящ адрес в общината, която попада в рамките на съдебния район на съда, за който кандидатства;

- има завършено най-малко средно образование;

- не е осъждан за умишлено престъпление, независимо от реабилитацията;

- не страда от психични заболявания.

1 2. Съдебен заседател не може да бъде лице, което:

- е съдебен заседател в друг съд;

- е общински съветник от съдебния район, за който е избран;

- участва в ръководството на политическа партия, коалиция или организация с политически цели;

- работи в съд, прокуратура, следствени органи, Министерство на вътрешните работи или други органи от системата за национална сигурност, намиращи се в съдебния район, за който е избран.

II. Утвърждава образци и документи както следва:

- Заявление за кандидатстване за съдебен заседател (Приложение №1);

- Писмено съгласие по чл.68, ал.3, т.7 от ЗСВ (Приложение № 2);

- Декларация за липса на обстоятелства по чл.67, ал.3 от ЗСВ (Приложение № 3).

III. В срок до 05.10.2021 г. (включително) кандидатите за съдебни заседатели подават лично или с упълномощено лице в деловодството на Общински съвет – Сапарева баня, сградата на Общинска администрация – гр.Сапарева баня, ул. "Германея" №1, всеки работен ден от 8:30 ч. до

17:00 часа, Заявление за кандидатстване за съдебен заседател (Приложение №1), ведно със следните документи:

- подробна автобиография, подписана от кандидата;
- нотариално заверено копие от диплома за завършено образование;
- медицинско удостоверение, че лицето не страда от психическо заболяване;
- данни за контакт на две лица, към които общинския съвет да се обръща за препоръки;
- мотивационно писмо;
- писмено съгласие (Приложение №2);
- декларация за липса на обстоятелства по чл.67, ал.3 от ЗСВ (Приложение №3);
- документ за извършена проверка по реда на Закона за достъп и разкриване на документите и за обявяване на принадлежност на български граждани към Държавна сигурност и разузнавателните служби на Българската народна армия, ако са родени преди 16 юли 1973 г.

IV. Създава 5 /пет/ членна временна комисия за провеждане на процедурата по избор на съдебни заседатели, в следния състав:

Председател: Любен Кръстев

Членове:

Явор Дамянов

Силвия Гладникова

Иван Базиргянов

Орлин Пехливански

V. Възлага на Временната комисия:

5.1. Да извърши проверка на документите на кандидатите, подали заявления за съдебни заседатели и да изготви списък на допуснатите до участие кандидати;

5.2. Да установи служебно обстоятелството по чл.67, ал.1, т.4 от Закона за съдебната власт на подалите документи за съдебни заседатели, както и да изиска от председателя на Окръжен съд-Кюстендил списък на съдебните заседатели, които са били два последователни мандата в съответния съд, с оглед проверка на обстоятелствата по чл.69, ал.2 от Закона за съдебната власт.

5.3. Да публикува на интернет страницата на Община Сапарева баня, раздел Общински съвет, най-малко 14 (четирнадесет дни) преди датата на изслушването по чл.68а от Закона за съдебната власт, списъка на допуснатите до участие кандидати, заедно с техните автобиографии, мотивационни писма, препоръки и документи по чл.68, ал.3, т.9 от Закона за съдебната власт.

5.4. Да проведе изслушване на кандидатите, при спазване на изискванията на чл.68а, ал.1 – 3 от Закона за съдебната власт, да изготви протокол от изслушването и състави окончателен доклад за одобрените кандидати, които да публикува на интернет страницата на Община Сапарева баня.

5.5. Комисията да изготви и внесе в Общински съвет-Сапарева баня предложение за решение за определяне на съдебен заседател при Окръжен съд – Кюстендил за мандат 2021-2025 г. и представи окончателния си Доклад в срок седем дни преди провеждане на следващото редовно заседание на ОбС.

VI. Откриването на процедурата за определяне на 1 (един) съдебен заседател за Окръжен съд – Кюстендил, с мандат 2021 г. – 2025 г. и правилата за нейното провеждане да се обявят на интернет страницата на Община Сапарева баня, в един местен ежедневник и в електронните медии.

Предвид дългата процедура по определяне на съдебни заседатели, с оглед спазване на сроковете, предвидени в Закона за съдебната власт, както и поради необходимостта да се защитят особено важни държавни или обществени интереси, които биха могли да бъдат накърнени, при забавяне процедурата за избор на съдени заседатели /доколкото съдът не би могъл да правораздава, по дела, по които е необходимо съставът да включва съдебни заседатели/, на основание чл.60, ал.1 от АПК, ОбС Сапарева баня допуска предварително изпълнение на настоящото решение.

ДО  
ОБЩИНСКИ СЪВЕТ – САПАРЕВА БАНЯ

**ЗАЯВЛЕНИЕ**

От .....

(име, презиме, фамилия)

ЕГН....., Телефон за контакт: .....

Уважаеми дами и господа общински съветници,

Моля, да бъда допуснат/а до участие в процедура за определяне на съдебен заседател за Окръжен съд – Кюстендил, с мандат 2021 г. – 2025 г., открита с Решение ..... от Протокол №...../.....г. на ОбС Сапарева баня.

Прилагам следните документи по чл.68, ал.3 от Закона за съдебната власт:

- подробна автобиография;
- нотариално заверено копие от диплома ми за завършено образование;
- медицинско удостоверение, че не страдам от психическо заболяване;
- мотивационно писмо;
- писмено съгласие;
- декларация за липса на обстоятелства по чл.67, ал.3 от ЗСВ;
- документ за извършена проверка по реда на Закона за достъп и разкриване на документите и за обявяване на принадлежност на български граждани към Държавна сигурност и разузнавателните служби на Българската народна армия, ако са родени преди 16 юли 1973 г.;

На основание чл.68, ал.3, т.5 от ЗСВ посочвам данните за контакт на две лица, към които общинският съвет може да се обръща за препоръки, както следва:

..... Тел.:.....;

..... Тел.:.....

Информиран/а съм, че предоставените от мен данни, са защитени по смисъла на Регламент 2016/679 на Европейския парламент и на Съвета и Закона за защита на личните данни и декларирам съгласието си да бъдат обработвани и използвани в обем и по начин само и единствено за целите на настоящата процедура.

С уважение,

Подпис: .....

Име и Фамилия: .....

Дата: .....



**ПИСМЕНО СЪГЛАСИЕ**  
**(по чл.68, ал.3, т.7 от ЗСВ)**

От ..... ЕГН .....

(име, презиме, фамилия)

Настоящ адрес: .....

Заявявам своето изрично съгласие да участвам в процедура за определяне на съдебен заседател за Окръжен съд – Кюстендил, с мандат 2021 г. – 2025 г., открита с Решение ..... от Протокол №...../.....г. на ОбС Сапарева баня и в подбора за съдебен заседател.

Информиран/а съм, че предоставените от мен данни, са защитени по смисъла на Регламент 2016/679 на Европейския парламент и на Съвета и Закона за защита на личните данни и декларирам съгласието си да бъдат обработвани и използвани в обем и по начин само и единствено за целите на настоящата процедура.

С уважение,

Подпис: .....

Име и Фамилия: .....

Дата: .....

**ДЕКЛАРАЦИЯ**  
**(за липса на обстоятелства по чл.67, ал.3 от ЗСВ)**

От .....ЕГН .....  
(име, презиме, фамилия)  
Настоящ адрес: .....

**ДЕКЛАРИРАМ, ЧЕ:**


В качеството ми на кандидат за съдебен заседател за Окръжен съд – Кюстендил, с мандат 2021 г. – 2025 г. за мен липсват обстоятелства по чл.67, ал.3, от Закона за съдебната власт, а именно:

1. Не сам съдебен заседател в друг съд;
2. Не съм общински съветник от съдебния район на Окръжен съд –Кюстендил;
3. Не участвам в ръководството на политическа партия, коалиция или организация с политически цели;
4. Не работя в съд, прокуратура, следствени органи, Министерство на вътрешните работи или други органи от системата на национална сигурност, намиращи се в съдебния район, за който съм кандидат за съдебен заседател.

Известно ми е, че за деклариране на неверни данни нося наказателна отговорност по чл.313 от Наказателния кодекс.

С уважение,  
Подпис: .....  
Име и Фамилия: .....  
Дата: .....

ПРЕДСЕДАТЕЛ:  
Инж. Васил Маргин





# ОБЩИНСКИ СЪВЕТ САПАРЕВА БАНЯ

2650 гр. Сапарева баня, ул. "Германя" №1, телефони : 0707/ 2- 33-78 ; 0889/ 548 369 ; e-mail : obc\_sbanya@abv.bg

ПРЕПИС-ИЗВЛЕЧЕНИЕ  
От ПРОТОКОЛ № 24/30.09.2021г.  
НА ЗАСЕДАНИЕ НА ОБС

**На основание:** чл. 21, ал.1, т.11 и ал.2 във връзка с чл.27, ал.3 от Закон за местното самоуправление и местната администрация /ЗМСМА/, чл. 110, ал.1, т.3, чл.124а, чл.125 от ЗУТ, чл.17, ал.2, т.1 и чл.17, ал.3 от Правила и нормативи за прилагане на Общ устройствен план на Община Сапарева баня.

Общински съвет Сапарева баня взе

## РЕШЕНИЕ 371

### 1. ОДОБРЯВА ЗАДАНИЕ за изработване на проект за:

Проект за Подробен устройствен план (ПУП) – План за застрояване (ПЗ) по чл.9, ал.2 от Закона за устройство на територията за промяна предназначението на земеделска земя за неземеделски нужди със следния териториален обхват, поземлени имоти с идентификатори 62520.3.20 и 62520.3.21, местност "Средна мера", по Кадастралната карта на с.Ресилово, одобрена със Заповед № РД – 18 - 272 / 07.10.2020 година на Изпълнителен директор на АГКК

**2. РАЗРЕШАВА изработването на проект на Подробен устройствен план (ПУП) – План за застрояване (ПЗ)**

Със следния териториален обхват, поземлени имоти с идентификатори 62520.3.20 и 62520.3.21, местност "Средна мера", по Кадастралната карта на с.Ресилово, одобрена със Заповед № РД – 18 - 272 / 07.10.2020 година на Изпълнителен директор на АГКК, третиращ промяна предназначението на земеделска земя за собствени неземеделски нужди, установяване на смесена обществено-обслужваща зона – Соо, съгласно разпоредбите на Наредба № 7 за правила и нормативи за устройство на отделните видове територии и устройствени зони, при спазване следните пределно допустими стойности на показателите за застрояване:

- Височина /Етажност/ - 3,0 м. – 10,00 м. /1 – 3/
- Плътност на застрояване – Ппл – 60 %
- Интензивност на застрояване – Кинт. –1,2
- Минимална озеленена площ – 30%

С цел изграждане на крайпътен обект.

3. Проекта за Подробен устройствен план (ПУП) – План за застрояване (ПЗ) следва да се изработи съгласно одобреното задание и да отговаря на изискванията на Наредба №8/14.06.2001г.

за обема и съдържанието на устройствените планове, като при изготвянето му да се спазват и общите правила на Закона за устройство на територията и нормативните актове по неговото прилагане.

4. Общински съвет гр. Сапарева баня дава съгласие възложителя Александра Александрова Балабанова да възложи от свое име и за своя сметка по съответния законов ред проучването и проектирането на ПУП - ПЗ в обхвата на поземлени имоти с идентификатори 62520.3.20 и 62520.3.21, местност "Средна мера", по Кадастралната карта на с.Ресилово, одобрена със Заповед № РД – 18 - 272 / 07.10.2020 година на Изпълнителен директор на АГКК

5. Възложителите да съгласуват проекта за Подробен устройствен план /ПУП/ - План за застрояване /ПЗ/ със заинтересованите централни и териториални администрации и със специализираните контролни органи и експлоатационните дружества по реда на чл. 127, ал .2 от ЗУТ, преди внасянето му за приемане и одобряване.

6. Решението да се разгласи по реда на чл.124б, ал.2 от ЗУТ с обявление, което се поставя на определените за това места в сградата на общината, района или кметството, както и на други подходящи места в съответната територия - предмет на плана, и да се публикува на интернет страницата на общината.

7. Екземпляр от решението да се връчи на заявителите след заплащане на такса 70 лева, съгласно чл.55, т.17 от Наредбата за определяне и администриране на местни такси и цени на услуги, предоставяни от Община Сапарева баня.

8. Разрешението да се впише служебно в регистъра на общинските администрации съгласно чл. 5, ал. 5 от ЗУТ.

9. На основание чл.124б,ал.4 от ЗУТ т.2 и т.3 от решението не подлежат на оспорване.

ПРЕДСЕДАТЕЛ:

Инж. Васил Маргин



# ОБЩИНСКИ СЪВЕТ САПАРЕВА БАНЯ

2650 гр. Сапарева баня, ул. "Германя" №1, телефони : 0707/ 2- 33-78 ; 0889/ 548 369 ; e-mail : obs\_sbanya@abv.bg

ПРЕПИС-ИЗВЛЕЧЕНИЕ  
От ПРОТОКОЛ № 24/30.09.2021г.  
НА ЗАСЕДАНИЕ НА ОБС

**На основание:** чл. 21, ал. 2 от ЗМСМА, във връзка с чл. 21, ал. 1, т. 8 от ЗМСМА и чл. 27, ал. 4 и ал. 5 от ЗМСМА, с чл. 34, ал. 6 от ЗОС, с чл. 193, ал. 4 от ЗУТ и чл. 64 от ЗЕ

Общински съвет Сапарева баня взе

## РЕШЕНИЕ 372

1. Общински съвет гр. Сапарева баня учредява сервитутно право и право на прокарване за изграждане на електропроводни линии ниско напрежение /съоръжения за присъединяване/, във връзка с присъединяване към разпределителната електрическа мрежа на следните обекти: „Еднофамилна жилищна сграда“, находяща се в поземлен имот с идентификатор ПИ 65365.35.74, местност „Над селото“, попадащ извън регулационните линии на гр. Сапарева баня; и „Еднофамилна жилищна сграда 2“, находяща се в поземлен имот с идентификатор ПИ 65365.35.75, местност „Над селото“, попадащ извън регулационните линии на гр. Сапарева баня на „НГР БИЛД“ ЕООД, ЕИК 131405948, съгласно представеният проект за присъединяване през поземлени имоти – публична общинска собственост, а именно: 65365.35.34 и 65365.35.180 с дължина 171,44 м. и сервитут на кабела НН 825,40 кв.м..

2. Учреденото право на прокарване и/или преминаване ще е възмездно, съгласно по цена определена по реда на чл.210 от ЗУТ.

3. При наличие на пресичане с друга подземна инфраструктура инвеститора се задължава да представи проектно решение за пресичането съгласно действащите норми.

4. Общински съвет гр. Сапарева баня упълномощава Кмета да предприеме всички правни и фактически действия за изпълнение на настоящето Решение.

ПРЕДСЕДАТЕЛ:

Инж. Васил Маргин



# ОБЩИНСКИ СЪВЕТ САПАРЕВА БАНЯ

2650 гр. Сапарева баня, ул. "Германя" №1, телефони : 0707/ 2- 33-78 ; 0889/ 548 369 ; e-mail : obc\_sbanya@abv.bg

ПРЕПИС-ИЗВЛЕЧЕНИЕ  
От ПРОТОКОЛ № 24/30.09.2021г.  
НА ЗАСЕДАНИЕ НА ОБС

**На основание:** чл. 21, ал. 2 от ЗМСМА, във връзка с чл. 21, ал. 1, т. 8 от ЗМСМА и чл. 27, ал. 4 и ал. 5 от ЗМСМА, с чл. 34, ал. 6 от ЗОС, с чл. 193, ал. 4 от ЗУТ и чл. 64 от ЗЕ

Общински съвет Сапарева баня взе

## РЕШЕНИЕ 373

1. Общински съвет гр. Сапарева баня учредява право на прокарване на електропровод НН с дължина 21,30 м., сервитут 44,73 кв.м. и газопровод с дължина 11,65 м., сервитут 4,65 кв.м. за захранване на обект: „Газификация с компресиран природен газ за обект „Сграда за обществено обслужване с предназначение “Ресторант и стаи за настаняване и малкоетажни къщи за настаняване на туристи – Къща за настаняване „А“ , Къща за настаняване „Б“ и къща за настаняване „В“, находящи се в урегулиран поземлен имот представляващ парцел I, кв. 12 и урегулиран поземлен имот, представляващ парцел III, квартал 11 по Регулационният план на с. Паничище, Община Сапарева баня, през поземлен имот, представляващ публична общинска собственост, а именно – улици с о.т. 205 и о.т. 206 на „О.П.Елос“ ЕООД, със седалище и адрес на управление гр. Дупница, Община Дупница, ул. „Ботьо Петков“ №7, ЕИК 109574008, съгласно представеният проект за присъединяване през поземлени имоти – публична общинска собственост.

2. Учреденото право на прокарване и/или преминаване ще е възмездно по цена определена по реда на чл.210 от ЗУТ.

3. При наличие на пресичане с друга подземна инфраструктура Възложителя се задължава да представи проектно решение за пресичането съгласно действащите норми.

4. Общински съвет гр. Сапарева баня упълномощава Кмета да предприеме всички правни и фактически действия за изпълнение на настоящето Решение.

ПРЕДСЕДАТЕЛ:

Инж. Васил Маргин



# ОБЩИНСКИ СЪВЕТ САПАРЕВА БАНЯ

2650 гр. Сапарева баня, ул. "Германя" №1, телефони : 0707/ 2- 33-78 ; 0889/ 548 369 ; e-mail : obc\_sbanya@abv.bg

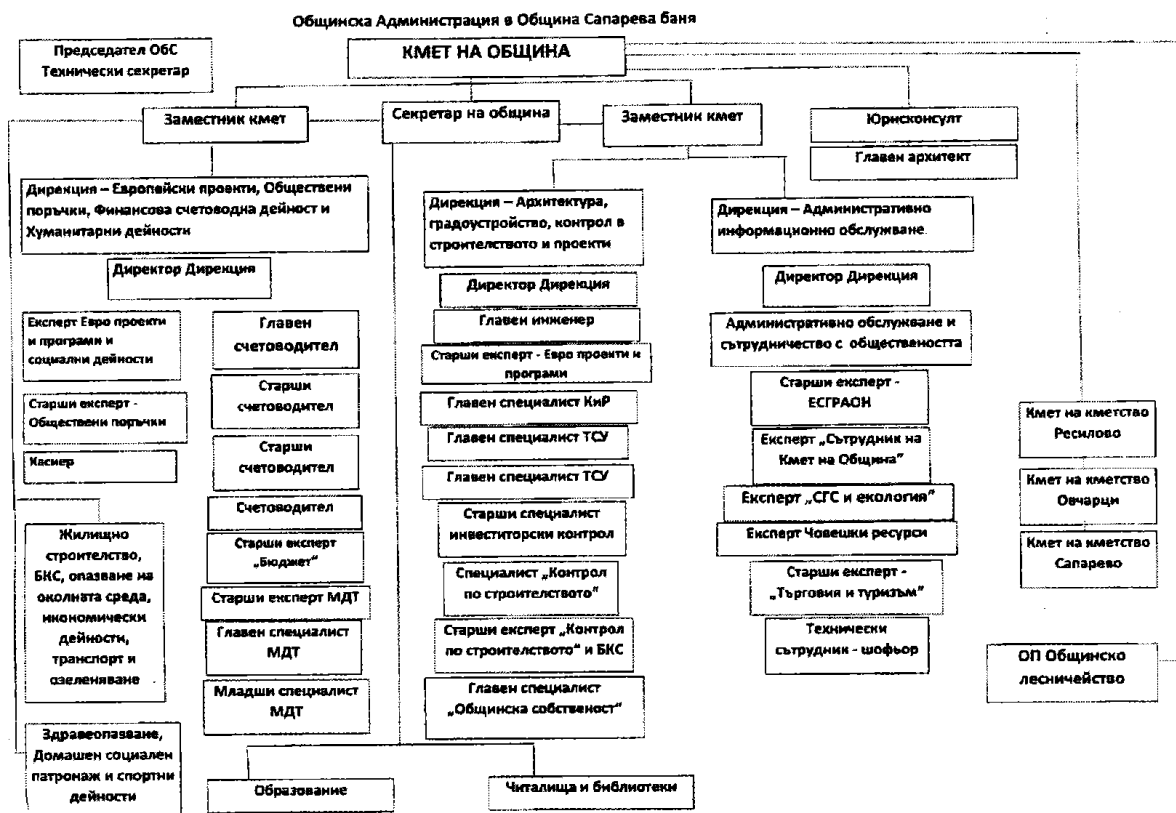
ПРЕПИС-ИЗВЛЕЧЕНИЕ  
От ПРОТОКОЛ № 24/30.09.2021г.  
НА ЗАСЕДАНИЕ НА ОБС

**На основание:** чл.21, ал.2 от ЗМСМА във връзка с чл.21, ал.1, т.2 от ЗМСМА и чл.27, ал.4 от ЗМСМА

Общински съвет Сапарева баня взе


## РЕШЕНИЕ 374

Общински съвет Сапарева баня одобрява изменението, предложено от Кмета на Община Сапарева баня, в структура на Общинска администрация в Община Сапарева баня, като одобрява длъжността „Главен юрисконсулт“ да бъде изменена на „Юрисконсулт“, при запазване на останалата структура и численост на персонала, съгласно Решение № 3 от Протокол № 2/28.11.2019г. на Общински съвет Сапарева баня, която промяна е отразена и в графичната част, представляваща неразделна част от настоящото решение. (Приложение 1).



ПРЕДСЕДАТЕЛ:

Инж. Васил Маргин



# ОБЩИНСКИ СЪВЕТ САПАРЕВА БАНЯ

2650 гр. Сапарева баня, ул. "Германя" №1, телефони : 0707/ 2- 33-78 ; 0889/ 548 369 ; e-mail : obc\_sbanya@abv.bg

ПРЕПИС-ИЗВЛЕЧЕНИЕ  
От ПРОТОКОЛ № 24/30.09.2021г.  
НА ЗАСЕДАНИЕ НА ОБС

**На основание:** чл.21, ал.1, т.8, във връзка с чл.27, ал.4 и ал.5 от Закона за местното самоуправление и местната администрация /ЗМСМА/, чл.8, ал.1 от Закона за общинската собственост, чл.51, ал.1, т.2 от ЗКИР

Общински съвет Сапарева баня взе

## РЕШЕНИЕ 375

**I. Общински съвет гр.Сапарева баня дава съгласие за изменение на кадастралната карта на гр.Сапарева баня, одобрена със Заповед № РД-18-15/19.02.2008 година на Изпълнителния Директор на АГКК гр.София, с цел отстраняване на установени непълноти и грешки в обхвата на поземлени имоти с идентификатори 65365.24.624, 65365.43.208, 65365.43.201 и 65365.43.203 и обособяване на два нови **поземлен имоти, както следва:****

1. Имот с проектен идентификатор 65365.43.1205 по КК на гр.Сапарева баня, с площ от 5 005 кв.м., Трайно предназначение на територия: Земеделска, Начин на трайно ползване: Полски пътища;
2. Имот с проектен идентификатор 65365.43.1206 по КК на гр.Сапарева баня, с площ 11 743 кв.м., Трайно предназначение на територия: Земеделска, Начин на трайно ползване: Полски пътища,  
като горните два новопредвидени имота с проектни идентификатори 65365.43.1205 и 65365.43.1206 се образуват частично от ПИ с идентификатор 65365.43.208.
3. Запазват се Имоти с идентификатори 65365.24.624, 65365.43.201 и 65365.43.203, като същите след промяната /отстраняването на непълнотите и грешките в границите/ са с площ съответно:  
-65365.24.624 – 3702 кв.м;  
-65365.43.201 – 7772 кв.м;  
-65365.43.203- 1758 кв.м.
4. ПИ с идентификатор 65365.43.208 също се запазва, след отделянето от него на имотите по т.1 и 2 от настоящото решение, като същият придобива площ от 12300 кв.м, след промяната /отстраняването на непълнотите и грешките в границите/.  
съгласно приложената скица – проект за изменение на КККР.

ПРЕДСЕДАТЕЛ:

Инж. Васил Маргин





# ОБЩИНСКИ СЪВЕТ САПАРЕВА БАНЯ

2650 гр. Сапарева баня, ул. "Германя" №1, телефони : 0707/ 2- 33-78 ; 0889/ 548 369 ; e-mail : obc\_sbanya@abv.bg

ПРЕПИС-ИЗВЛЕЧЕНИЕ  
От ПРОТОКОЛ № 24/30.09.2021г.  
НА ЗАСЕДАНИЕ НА ОБС

**На основание:** чл.21, ал.1, т.8, във връзка с чл.27, ал.4 и ал.5 от ЗМСМА, чл.8, ал.4, чл.35, ал.1, чл.41, ал.2 от ЗОБС, във връзка с чл.45, ал.1, т.1, чл.55, ал.1 и чл.84, ал.1, т.3 от Наредбата за реда за придобиване, управление и разпореждане с общинско имущество

Общински съвет Сапарева баня взе

## РЕШЕНИЕ 376

1. Общински съвет гр.Сапарева баня дава съгласието си за продажба на недвижим имот – частна общинска собственост /АЧОС № 114 / 22.11.2006 г./, представляващ **урегулиран поземлен имот /парцел/ II, кв.2 по плана на с.Паничище**, общ.Сапарева баня, одобрен с решение №6 от Протокол № 29 / 17.10.2006 г. на ОбС гр.Сапарева баня с **площ 6 152 кв.м**, при съсед: улица с осови точки 11-10-9-7; УПИ /парцел/ I, кв.2 и улица с осови точки 15-14-13-12, чрез провеждането на публичен търг с тайно наддаване.

2. Общински съвет гр.Сапарева баня приема пазарна оценка за целият имот от 401380,00 без ДДС, изготвена от лицензиран оценител – инж. Надя Йорданова Великова, притежаващ Сертификат за оценителска правоспособност рег. № 100101621 от 14.12.2009 година на Камарата на независимите оценители в България.

3. Общински съвет гр.Сапарева баня определя размера на началната тръжна цена за целия имот от **401 380,00 лв. без ДДС** за продажбата на имота, подробно описан в т.1.

4. Общински съвет гр.Сапарева баня Възлага на Кмета на Община Сапарева баня да проведе публичен търг с тайно наддаване и да сключи договор за продажбата на недвижимия имот с кандидата спечелил търга.

ПРЕДСЕДАТЕЛ:

Инж. Васил Маргин



# ОБЩИНСКИ СЪВЕТ САПАРЕВА БАНЯ

2650 гр. Сапарева баня, ул. "Германя" №1, телефони : 0707/ 2- 33-78 ; 0889/ 548 369 ; e-mail : obc\_sbanya@abv.bg

ПРЕПИС-ИЗВЛЕЧЕНИЕ  
От ПРОТОКОЛ № 24/30.09.2021г.  
НА ЗАСЕДАНИЕ НА ОБС

**На основание:** чл.21, ал.1, т.8, във връзка с чл.27, ал.4 и ал.5 от ЗМСМА, §133 ал.9, т.1 букви „б“ и „в“ от ПЗР на ЗИД на ЗВ, във връзка с чл.52, ал.1, т.3 от Закона за водите

Общински съвет Сапарева баня взе

## РЕШЕНИЕ 377

1. Искането за издаване на Разрешително за водовземане на минерална вода от находище „Сапарева баня“ **съответства** на политиката и плана за развитие на Общината, в частта касаеща искането за водовземане за спорт, отдих, хигиенни нужди и водоползване за профилактика.

2. Общински съвет гр.Сапарева баня **дава** съгласието си да бъде издадено разрешително за водовземане на **фирма „РЕЛАКС Р“ ООД** със седалище и адрес на управление: гр. Сапарева баня, ул.„Йордан Попмихайлов“ №12, ЕИК 201482217 от Сондаж 1ХГ на находище на минерална вода „Сапарева баня“ **за срок от 5 /пет/ години** от датата на влизане в сила на Разрешителното при следните експлоатационни параметри за спорт, отдих, хигиенни нужди и водоползване за профилактика за един брой вътрешен рекреационен басейн с обем до 9 куб.м. , представляващ част от обект: „Семеен хотел „Релакса““, находящ се в поземлен имот с идентификатор №65365.601.84 по Кадастралната карта на гр.Сапарева баня, както следва:

- Средногодишен дебит за период от 365 дни / годишно – до 0,05 л/сек.
- Средноденонощно водно количество - до 4,00 куб.м..
- Годишно водно количество - до 1 460,00 куб.м. / год..

3. За разрешеното ползване да бъде заплащана такса, съгласно приетата с Решение №463 взето по Протокол №39 / 31.07.2018 година на Общински съвет гр.Сапарева баня Тарифа за таксите за водовземане от минерална вода на територията на Община Сапарева баня.

ПРЕДСЕДАТЕЛ:

Инж. Васил Маргин



# ОБЩИНСКИ СЪВЕТ САПАРЕВА БАНЯ

2650 гр. Сапарева баня, ул. "Германя" №1, телефони : 0707/ 2- 33-78 ; 0889/ 548 369 ; e-mail : obs\_sbanya@abv.bg

ПРЕПИС-ИЗВЛЕЧЕНИЕ  
От ПРОТОКОЛ № 24/30.09.2021г.  
НА ЗАСЕДАНИЕ НА ОБС

**На основание:** чл. 21, ал.1, т.11 във връзка с чл.27, ал.3 от Закон за местното самоуправление и местната администрация /ЗМСМА/, чл.103, ал.1 и ал.4, чл. 110, ал.1, т.1, чл.134, ал.1, т.5, ал.2, т.6 и ал.3, чл.124а, чл.124б, чл.125 и чл.136 от ЗУТ.

Общински съвет Сапарева баня взе

## РЕШЕНИЕ 378

### 1. ОДОБРЯВА ЗАДАНИЕ за изработване на проект за:

- Проект за частично изменение на ОУП на Община Сапарева баня, одобрен с решение №369 взето по протокол №30 от 30.11.2017 година на Общински съвет гр.Сапарева баня в обхвата на поземлен имот с идентификатор 62520.20.40, местност "Киразлъко", по Кадастралната карта на с. Ресилово, община Сапарева баня;

- Проект за Подробен устройствен план (ПУП) – План за застрояване (ПЗ) по чл.9, ал.2 от Закона за устройство на територията за промяна предназначението на земеделска земя за неземеделски нужди със следния териториален обхват:

- поземлен имот с идентификатор 62520.20.40, местност "Киразлъко", по Кадастралната карта на с. Ресилово, община Сапарева баня.

**2. РАЗРЕШАВА изработването на проект** за частично изменение ОУП на Община Сапарева баня, одобрен с решение №369 взето по протокол №30 от 30.11.2017 година на Общински съвет гр.Сапарева баня, със следния териториален обхват: поземлен имот с идентификатор 62520.20.40, местност "Киразлъко", по Кадастралната карта на с. Ресилово, община Сапарева баня.

**3. РАЗРЕШАВА изработването на проект** на Подробен устройствен план (ПУП) – План за застрояване (ПЗ), със следния териториален обхват: поземлен имот с идентификатор 62520.20.40, местност "Киразлъко", по Кадастралната карта на с. Ресилово, община Сапарева баня.

4. Проекта за частично изменение ОУП на Община Сапарева баня и Подробен устройствен план (ПУП) – План за застрояване (ПЗ) следва да се изработи съгласно одобреното задание и да отговаря на изискванията на Наредба №8/14.06.2001г. за обема и съдържанието на устройствените планове, като при изготвянето му да се спазват и общите правила на Закона за устройство на територията и нормативните актове по неговото прилагане.

5. Допуска едновременно с проекта за частично изменение ОУП на Община Сапарева баня да се изработи и проекта за подробен устройствен план в съответствие с проекта за частично изменение ОУП на Община Сапарева баня.

6. Възлага на Кмета на Община Сапарева баня да извърши необходимите действия по реда на ЗУТ за изпълнение на настоящето решение.

7. Общински съвет гр. Сапарева баня дава съгласие възложителят Кирил Павлов Лондрев да възложи от свое име и за своя сметка по съответния законов ред проучването и проектирането на частично изменение на Общия устройствен план на Община Сапарева баня в обхвата на поземлен имот с идентификатор 62520.20.40, местност "Киразлъко", по Кадастралната карта на с. Ресигово, община Сапарева баня.

8. Възложителите да съгласуват проекта за частично изменение на Общия устройствен план на Община Сапарева баня и проекта за Подробен устройствен план /ПУП/ - План за застрояване /ПЗ/ със заинтересованите централни и териториални администрации и със специализираните контролни органи и експлоатационните дружества по реда на чл. 127, ал. 2 от ЗУТ, преди внасянето му за приемане и одобряване.

9. Решението да се разгласи по реда на чл.124б, ал.2 от ЗУТ с обявление, което се поставя на определените за това места в сградата на общината, района или кметството, както и на други подходящи места в съответната територия - предмет на плана, и да се публикува на интернет страницата на общината.

10. Екземпляр от решението да се връчи на заявителите след заплащане на такса 70 лева, съгласно чл.55, т.17 от Наредбата за определяне и администриране на местни такси и цени на услуги, предоставяни от Община Сапарева баня.

11. Разрешението да се впише служебно в регистъра на общинските администрации съгласно чл. 5, ал. 5 от ЗУТ.

12. На основание чл.124б, ал.4 от ЗУТ, настоящите решения по чл. 124 и 124а не подлежат на оспорване.

ПРЕДСЕДАТЕЛ:

Инж. Васил Маргин



# ОБЩИНСКИ СЪВЕТ САПАРЕВА БАНЯ

2650 гр. Сапарева баня, ул. "Германия" №1, телефони : 0707/ 2- 33-78 ; 0889/ 548 369 ; e-mail : obc\_sbanya@abv.bg

ПРЕПИС-ИЗВЛЕЧЕНИЕ  
От ПРОТОКОЛ № 24/30.09.2021г.  
НА ЗАСЕДАНИЕ НА ОБС

**НА ОСНОВАНИЕ:** чл.21, ал.1, т.6 и т.23, във връзка с чл.27, ал.4 и 5 от ЗМСМА;

Общински съвет Сапарева баня взе

## **РЕШЕНИЕ 379**

Общински съвет Сапарева баня отпуска финансови средства в размер на **850,00 лв.** на Мартин Кирилов Соколов за участие в международен турнир по класически шах „PRIMORSKO OPEN”.

ПРЕДСЕДАТЕЛ:

Инж. Васил Маргин